



РЕПУБЛИКА БЪЛГАРИЯ
Министерство на околната среда и водите

Регионална инспекция по околната среда и водите - Бургас

СТАНОВИЩЕ ПО ЕКОЛОГИЧНА ОЦЕНКА
№ БС 1-11 16.11.18

На основание чл. 26, ал. 1, т. 1 от Наредбата за условията и реда за извършване на екологична оценка на планове и програми (Наредбата за ЕО), във връзка с чл. 31, ал. 4 от Закона за биологичното разнообразие (ЗБР) и чл. 36, ал. 4 от Наредбата за условията и реда за извършване на оценка за съвместимостта на планове, програми, проекти и инвестиционни предложения с предмета и целите на опазване на защитените зони (Наредба за ОС) и проведен Експертен екологичен съвет на 13.12.2017 г.

СЪГЛАСУВАМ:

Общ устройствен план на Община Сунгурларе

Възложител: Община Сунгурларе, с адрес гр. Сунгурларе, ул. „Георги димитров“ № 2

Характеристика на плана:

Общият устройствен план (ОУП) на Община Сунгурларе се изработва по реда на Закона за устройство на територията (ЗУТ) за определяне на преобладаващото предназначение и начина на устройство на отделните структурни части на териториите в обхвата на община Сунгурларе.

ОУП на община Сунгурларе, включва землищата на гр. Сунгурларе, с. Балабанчево, с. Берово, с. Босилково, с. Ведрово, с. Везенково, с. Велислав, с. Вълчин, с. Горово, с. Грозден, с. Дъбовица, с. Есен, с. Завет, с. Камчия, с. Климаш, с. Костен, с. Лозарево, с. Лозица, с. Манолч, с. Подвис, с. Прилеп, с. Пчелин, с. Садово, с. Скала, с. Славянци, с. Съединение, с. Терзийско, с. Черница, с. Чубра. Общата територия възлиза на 795,5 кв.км.

Главната цел на ОУП на Община Сунгурларе е да създаде основа за балансирано и устойчиво устройствено развитие и хармонична жизнена среда в урбанизираните и извънурбанизираните територии.

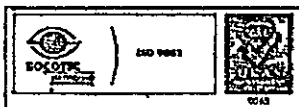
С ОУП на Община Сунгурларе са определени устройствени режими и показатели, способстващи за изграждането и функционирането на една гъвкава, бързо приспособяваща се и отговаряща на съвременните изисквания среда за обитаване, труд, отдих, туризъм, обслужване и комуникация, отчитаща съществуващия потенциал и благоприятни условия за развитие на бизнеса и привличане на повече инвестиции в общината.

поради следните мотиви:

1. Предвижданията на ОУП са съобразени и не влизат в противоречие с други съотносими планове и програми на национално, регионално и местно ниво.

2. Целите и задачите на ОУП на Община Сунгурларе произтичат от предназначението на устройствените планове за формиране на хармонична жизнена среда в населените места и техните землища, при отчитане на спецификата на общината и изискванията, предявени с Плановото задание. Целите на ОУП са:

- да създаде оптимална пространствена и функционална планова основа за дългосрочно, устойчиво устройствено развитие на урбанизираните територии и на териториите извън тях,



при щадящо използване на природните ресурси и опазване уникалността на териториите, обвързано с Националната стратегия за регионално развитие, Националната концепция за пространствено развитие и с Областната стратегия за развитие на област Бургас и Общинския план за развитие на Община Сунгурларе, в съответствие със специфичните за Община Сунгурларе природни, културно-исторически, туристически и други ресурси;

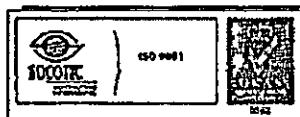
- да създаде условия за живот и реализация на дейности за приоритетно социално-икономическо развитие;
- да осигури равнопоставеност на физическите и юридическите лица при реализиране на инвестиционни инициативи, засягащи тяхната поземлена собственост, при гарантиране на правата им;
- да определи границите на териториите, в зависимост от основното или конкретното им предназначение, както и допустимите и забранените дейности в тях и изискванията при използването, опазването и застрояването им;
- да определи насоките за териториалното развитие на урбанизираните територии и екологичното им съвместяване със земеделските, горските и защитените територии с оглед постигане на оптимална териториална структура;
- да създаде възможност за възстановяване на нарушените територии и определяне на последващото им предназначение;
- да предвиди подходящо развитие на техническата инфраструктура и обвързването на националните инфраструктурни коридори с европейските;
- да определи устройството на поземлените имоти съобразно конкретното им предназначение и да осигури опазване на културно-историческото наследство;
- да определи правила и нормативи за прилагане на устройствените планове съобразно местните и регионални характеристики на териториите - предмет на устройственото планиране, както и специфични правила и нормативи към тях.

3. ОУП включва конкретни устройствени предвиждания, насочени към опазването на околната среда и човешкото здраве, в следните направления:

- Повишаване на транспортната достъпност чрез реконструкция и модернизация на съществуващата пътна инфраструктура;
- Повишаване на качеството на електрозахранването и намаляване на технологичните загуби, подмяна на кабелни линии с изчерпан капацитет, изграждане и модернизиране на възлови станции, изграждане на ел. мрежа във вилните зони, изграждане на нова подстанция 110/20 kV, изграждане на ВЕИ, изграждане на алтернативни източници за производство на ел. енергия.
- Прогнозното развитие на водоснабдителната и канализационна система предвижда: Изграждане на водопровод и канализация в град Сунгурларе, изграждане на водопровод и канализация за отпадни и дъждовни води в селата Лозарево, Черница, Чубра и Славянци, доизграждане на водопровод, канализация в селата Велислав и Грозден.
- Изграждане и въвеждане в експлоатация на ПСОВ в град Сунгурларе.
- Изграждане на съоръжения за компостиране на растителни и животински отпадъци, премахване на нерегламентирани замърсявания.

4. Прилагането на ОУП на община Сунгурларе ще доведе до подобряване на екологичната обстановка чрез:

- Извършване на мероприятия за ландшафтно възстановяване и рекултивация на средата;
- Развитие на водоснабдителната и канализационна система на територията на общината;
- Развитие на системата за управление на отпадъците;
- Развитие на системата за управление на риска от бедствия и аварии;
- Рекултивация на общинското депо за твърди битови отпадъци в с. Балабанчево и последващо озеленяване.
- С ОУП се предвижда запазване площта на водните площи – 1672 ха.



5. В териториалния обхват на проекта за ОУП на Община Сунгурларе попадат следните защитени територии по смисъла на Закона за защитените територии:

- Защитена местност (ЗМ) „Орлиците“, землище на с. Камчия
- Природна забележителност (ПЗ) „Корията-вековна дъбова гора“, землище на с. Везенково
- ПЗ „Находище на Урумово лале в м. Лаликото“, землище на с. Терзийско
- ПЗ „Находище на черни боровинки“, землище на с. Садово
- ПЗ „Пробития камък“, землище на с. Берово
- ПЗ „Чифликова нива“, землище на с. Пчелия

След прегледа на информацията в доклада за ЕО, се констатира, че не се очаква значително отрицателно въздействие от ОУП на Община Сунгурларе върху защитените територии и биологичното разнообразие, извън защитените зони поради следните мотиви:

- Не се засягат пряко или косвено защитени територии по смисъла на ЗЗТ.
- ОУП в териториите, извън защитените зони от мрежата Natura 2000:
 - Не се предлагат градоустройствени решения, които засягат места с висока концентрация на биологичното разнообразие;
 - С плана се запазва площта на общинския горски фонд и се създава регулационната основа за възстановяване на горите, с което се увеличават възможностите за възстановяване на тяхната биокоридорна функция.

• Териториите за озеленяване също се запазват, като цялостното развитие на зелената система ще благоприятства развитието на популациите на местната автохтонна флора и фауна.

6. Част от територията на община Сунгурларе попада в границите на следните защитени зони от екологичната мрежа „Натура 2000“ по смисъла на ЗБР:

• BG0002029 „Котленска планина“ – за опазване на дивите птици, обявена със Заповед № РД-910/11.12.2008 г. на министъра на околната среда и водите, изм. със Заповед № РД-72/28.01.2013 г.

• BG0000117 „Котленска планина“ - за опазване на природните местообитания и на дивата флора и фауна, приета с РМС № 661/16.10.2007 г.

• BG0000139 „Луда Камчия“ - за опазване на природните местообитания и на дивата флора и фауна, приета с РМС № 122/02.03.2007 г.

• BG0000136 „Река Горна Луда Камчия“ - за опазване на природните местообитания и на дивата флора и фауна, приета с РМС № 122/02.03.2007 г.

• BG0000137 „Река Долна Луда Камчия“ - за опазване на природните местообитания и на дивата флора и фауна, приета с РМС № 802/04.12.2007 г.

• BG0000196 „Река Мочурица“ - за опазване на природните местообитания и на дивата флора и фауна, приета с РМС № 122/02.03.2007 г.

• BG0000149 „Ришки проход“ - за опазване на природните местообитания и на дивата флора и фауна, приета с РМС № 122/02.03.2007 г.


• BG0000393 „Екокоридор Камчия – Емине“ – за опазване на природните местообитания и на дивата флора и фауна, приета с РМС № 661/16.10.2007 г.

Предвижданията на ОУП за частите от землищата на населените места, които попадат в границите на защитена зона BG0002029 „Котленска планина“ са допустими спрямо режима на зоната, утвърден със Заповедта за обявяване и изменението ѝ.

Към датата на разглеждане на ОУП защитените зони за опазване на природните местообитания и на дивата флора и фауна нямат обнародвани заповеди за обявяване, респективно нямат конкретен забранителен режим и не са разработени планове за управление.

След анализ на изложената в Доклада за оценка на степента на въздействие (ДОСВ) информация и представените данни за ОУП, е обоснован изборът на реализиране на ОУП на община Сунгурларе по алтернативния вариант с прилагане на мерки за намаляване на въздействията, въз основа на следните мотиви:

Въздействието на предвижданията на ОУП върху защитените зони и техния предмет и цели на опазване се оценява като незначително предвид следното:



6.1. Реализацията на ОУП на община Сунгурларе няма да има пряко въздействие върху структурата, функциите и природозащитните цели на защитени зони BG0000117 "Котленска планина", BG 0000139 „Луда Камчия“, BG0000136 „Река Горна Луда Камчия“, BG0000137 „Река Долна Луда Камчия“ и BG0000196 „Река Мочурица“, тъй като в границите им се предвижда консервационен тип устройство на територията, без промени в съществуващия статут на земите.

6.2. В границите на защитена зона BG0002029 „Котленска планина“, земеделските земи с новообособен режим за допустима промяна на предназначението в землищата на с. Садово и с. Дъбовица заемат общо 565,25дка. Засягането се равнява на 0,06% от площта на защитена зона BG0002029 „Котленска планина“. В ДОСВ е направен извод, че прилагането на ОУПО няма да предизвика фрагментация на защитената зона, няма да се фрагментират местообитания и популации на видове, както и да се достигне до обезпокояване и промяна на видовия им състав.

6.3. В границите на защитена зона BG 0000393 „Екокоридор Камчия-Емине“ е предвидено разширение на жилищната територия на с. Завет в северна посока на площ от 18,39дка, при което от земеделска земя имотите могат да се променят в урбанизирана територия. Земеделските земи с новообособен режим за допустима промяна на предназначението в землището на с. Завет заемат 730,18дка. Общо елементите на ОУПО с възможност за потенциални въздействия върху защитената зона заемат 748,57дка в рамките ѝ. Засягането се равнява на 0,3% от площта на BG 0000393 „Екокоридор Камчия-Емине“, върху която не са картирани природни местообитания. Площта е потенциално местообитание на някои видове /Голям подковонос (*Rhinolophus ferrumequinum*), Пъстър смок (*Elaphe sauromates*), Пъстър пор (*Vormela peregusna*)/, предмет на опазване в защитената зона, за които оценката е, че не се очаква значително въздействие поради липса на промяна в условията на средата.

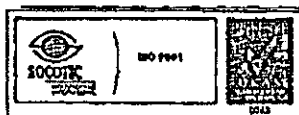
6.4. В границите на защитена зона BG0000149 „Ришки проход“ планираната възможност за промяна на предназначението на имоти е за разширение на жилищната територия на с. Съединение – кв. Морава в източна посока, на площ от 88,32дка. Земеделските земи с новообособен режим за допустима промяна на предназначението в землищата на с. Камчия и с. Съединение заемат общо 692,21дка. Общо елементите на ОУПО с възможност за потенциални въздействия върху защитената зона заемат 780,53дка в рамките ѝ. Засягането се равнява на 0,7% от площта на защитена зона BG0000149 „Ришки проход“. За намаляване на вероятно отрицателно въздействие върху природно местообитание 6210 Полуестествени сухи тревни и храстови съобщества върху варовик (*Festuco Brometalia*) (*важни местообитания на орхидеи), както и върху картирани потенциални местообитания на шипоопашата костенурка (*Testudo hermanni*), шипобедрена костенурка (*Testudo graeca*), пъстър пор (*Vormela peregusna*) и европейски лалугер (*Spermophilus citellus*) са предложени смекчаващи мерки за ограничени площи в землището на с. Камчия.

6.5. Предвижданията на ОУП не засягат реки, езера, язовири, блата, канали и др., поради което няма да се наруши благоприятното природозащитно състояние на хидробионтните видове.

6.6. Проекта на ОУП няма предвиждания в горски територии и не се очакват въздействия върху видовете: обикновен сечко (*Cerambyx cerdo*), буков сечко (*Morimus funereus*), бръмбар рогач (*Lucanus cervus*), алпийска розалия (*Rosalia alpina*) и др.

6.7. След положителна оценка на качеството на ДОСВ, същият е предоставен за обществен достъп по смисъла на чл. 25 от *Наредбата за ОС*, като в едномесечен срок не са постъпили писмени мотивирани становища от заинтересовани лица или становища, в които да е представена нова информация, различна от изложената в ДОСВ.

8. Резултатите от анализа и оценката на въздействието върху околната среда и човешкото здраве показват, че:



- Въздействието върху водите ще бъде положително. Очаква се да се осигури нормално водоснабдяване с питейна вода на всички зони в общината. Пълното им канализиране ще ликвидира риска от инфилтрации и замърсяване на подземни води.

- Направен е анализ на предвидените в плана за управление на речните басейни (ПУРБ) и плана за управление на риска от наводнения (ПУРН) 2016-2021 г. мерки за постигане на поставените екологични цели и за целите на намаляване негативното въздействие върху водите. Представена е изчерпателна информация относно зоните за защита на водите на територията на Общината.

- В ОУП са оценени вероятните отрицателни въздействия върху водите, произтичащи от реализацията на всички планирани ейности върху повърхностни и подземни водни тела, от гледна точка на постигане на целите на околната среда. Включена е информация за всички зони за защита на водите в т. 5.2.3 Зони за защита на водите, определени по чл. 119а от Закона за водите, включително и за зоните по т. 1, 3, 4 и 5, попадащи на територията на общината.

- Комплексът от действия, чието предприемане се осигурява с ОУП ще доведат до подобряване на състоянието на земите, разположени в землището на общината. Не се предвиждат земи за добив на полезни изкопаеми, увреждащи почвите или предизвикващи промени в минералното разнообразие.

- С възстановяването на каналната мрежа се очаква и възстановяване на поливния характер на земите и изграждане на зеленчукопроизводство в югозападната част от землището, което ще подобри структурата в сектор растениевъдство и като цяло на земеползването.

- Подобряването на управлението на отпадъците, свързано с предвижданията на ОУП ще се постигне чрез изграждане на съоръжения за компостиране на растителни и животински отпадъци и чрез изграждане на площадки за третиране на биоразградими и строителни отпадъци и съоръжения и инсталации, предвидени в Общинската програма за управление на отпадъците, както и поддържане на системата за разделно събиране на отпадъците, създаване на вътрешен ред при съсъбирането, извозването и третирането на всички видове отпадъци, василване на контрола от страна на общинската администрация и повишаване екологичната култура на населението чрез нагледни материали.


- Очаква се чрез прилагането на интегрирания подход за управление на отпадъци да се намали влиянието им върху околната среда и човешкото здраве.

- Въздействието върху ландшафта е положително, при реализация на предвижданията на ОУП. Въвеждането на интегрирана система за управление на отпадъците ще допринесе за постигане на поставените в плана екологични и пространствени цели, като опазване на територията от замърсяване.

- Направеният анализ на основните източници на емисии в атмосферния въздух на територията на община Сунгурларе, в това число битовото отопление, транспорт и промишленост показва, че вероятността от наднормено замърсяване със серни оксиди, азотни оксиди, въглероден оксид и други газообразни замърсители е незначителна. ОУП не предвижда нови производствени зони, а единствено разширяване на съществуващите обслужващо производствени територии и няма да има въздействие върху качеството на атмосферния въздух, тъй като в тях не се допускат производства с вредни отделения.

- Предвидените в ОУП мерки, които ще окажат положително въздействие върху опазване чистотата на атмосферния въздух са свързани предимно с ландшафтно възстановяване и рекултивация на средата въз основа на подробни ландшафтноустройствени планове и техникустройствени проекти и реконструкция и модернизация на съществуващата инфраструктура, което ще доведе до подобряване състоянието на качеството на атмосферния въздух и намаляване на вредното въздействие върху населението и компонентите на околната среда.

- Прилагането на плана благоприятства за намаляване на шума в околната среда и вредното въздействие върху населението и компонентите на околната среда.



- На територията на община Сунгурларе няма производствени единици, които са класифицирани като предприятия с висок рисков потенциал с издадени разрешителни по чл. 104, ал. 1 от Закона за опазване на околната среда, в което са определени условия, свързани с експлоатацията на съоръженията. На територията на общината е разположено предприятие с нисък рисков потенциал – пречиствателна станция за питейни води „Камчия“, с. Прилеп с оператор „ВиК – Бургас“ ЕАД. ОУП е съобразен с осигуряване на необходимите хигиенно-защитни зони.

- С прилагането на плана не се очаква негативно въздействие върху обекти на културно-историческото наследство.

- От представения баланс на територията и схематичен материал е видно подобряването на всички устройствени показатели по ОУП, в сравнение с досегашните, което пряко ще рефлектира и в областта на условията и показателите, характеризиращи общественото здраве. Очертани са тенденциите към значително подобряване на условията в различните сфери в общината – обитаване, обществено обслужване, производство, отдих и рекреация.

9. Въз основа на направените в доклада по ЕО прогнози и оценки на възможните значителни въздействия върху околната среда са препоръчани мерки за намаляване, предотвратяване или възможно най-пълно отстраняване на предполагаемите неблагоприятни последици от прилагането на плана върху околната среда и човешкото здраве.

10. В ОУП е анализирана и оценена „нулевата“ алтернатива (отказ от реализирането на плана). Заключенията се, че липсата на ОУП ще доведе до влошаване на състоянието на компонентите на околната среда. Предвижданията на ОУП гарантират дългосрочно устойчиво устройствено развитие на териториите съобразено с проблемите и потенциалите на територията и потребностите на населението.

11. В резултат на проведените срещи за обществено обсъждане, както и по време на обществения достъп до докладите за ЕО и ОСВ, не са постъпили писмени становища от заинтересовани лица или становища, в които е предоставена нова информация, различна от представената в доклада за ОСВ. Получените становища, бележки и предложения в резултат на консултациите са отразени по подходящ начин в документацията по ЕО.

12. Със свое Решение № I-1/15.11.2018 г., Експертният екологичен съвет при РИОСВ-Бургас предлага да бъде съгласуван Общия устройствен план на Община Сунгурларе

и при следните мерки и условия:

I. Мерки и условия за предотвратяване, намаляване или възможно най-пълно отстраняване на предполагаемите неблагоприятни последици от прилагането на ОУП на Община Сунгурларе

A. Общи

1. Планове, програми, проекти и инвестиционни предложения, за които се изисква провеждане на процедура по ОВОС/ЕО по реда на глава шеста от ЗООС и/или на процедура по оценка за съвместимост с предмета и целите на опазване на защитените зони по реда на чл. 31 от ЗБР и поднормативната уредба към тях, да се одобряват по реда на съответния специален закон, само след произнасяне с акт за съгласуване от компетентните органи по околна среда и при съобразяване с препоръките от извършените оценки, както и с условията и мерките в съответния акт.

Б. В окончателния вариант на проекта за ОУП Община Сунгурларе да бъдат съобразени следните мерки и условия:

1. В ОУП на община Сунгурларе да има наличие на информация за горските територии по функционални групи чрез картен материал. ОУП да съответства на последната проведена инвентаризация на горите, като площта на горските територии се посочи по землища,



съобразени с районирането им към територията на ТП ДГС Карнобат, съгласно становище на Югоизточно държавно предприятие – Сливен с изх. № АСД-13-16/2 от 26.04.2018 г.

2. От окончателния проект за ОУПО да бъде изключена възможността за промяна на предназначението на земеделска земя в имоти с №, № 36004.0.178, 36004.0.218, 36004.0.238, землище на с. Камчия и да запазят настоящия си статут съгласно Картата на възстановената собственост. Мярката се налага с цел намаляване на вероятното отрицателно въздействие върху природно местообитание 6210 Полуестествени сухи тревни и храстови съобщества върху варовик (*Festuco Brometalia*) (*важни местообитания на орхидеи), както и върху картирани потенциални местообитания на шипоопашата костенурка (*Testudo hermanni*), шипобедрена костенурка (*Testudo graeca*), пъстър пор (*Vormela peregusna*).

3. От окончателния проект за ОУПО да бъде изключена възможността за промяна на предназначението на земеделска земя в имоти с №, № 36004.12.4, 36004.12.5, 36004.12.6, 36004.12.7 и 36004.12.8, землище на с. Камчия и да запазят настоящия си статут съгласно Картата на възстановената собственост. Мярката се налага с цел намаляване на вероятното отрицателно въздействие върху картирано ефективно заето местообитание на европейски лалугер (*Spermophilus citellus*), както и върху картирани потенциални местообитания на пъстър пор (*Vormela peregusna*).

В. При прилагането на ОУП на Община Сунгурларе да се изпълняват следните мерки и условия, които да бъдат включени и в Правилата за прилагане на плана:

1. Изпълнение на приложимите мерки, заложи в ПУРБ 2016-2021 г. и ПУРН 2016-2021 г. за Черноморски район за басейново управление на водите, вкл. и мерките от Становищата по ЕО на двата плана за постигане целите за водните тела в района – в компетенцията на общината.

2. Спазване на съответните забрани и ограничения за санитарно охранителните зони (СОЗ), регламентирани в *Наредба № 3/16.10.2000 г. за условията и реда за проучване, проектиране, утвърждаване и експлоатация на СОЗ около водоизточниците и съоръженията за питейно-битово водоснабдяване и около водоизточниците на минерални води, използвани за лечебни, профилактични, питейни и хигиенни нужди.*

3. Учредяване на СОЗ около водоизточниците за питейно-битово водоснабдяване или добив на минерални води, в съответствие с изискванията на Закона за водите (ЗВ) и Наредбите към него.

4. Реализацията на планове и инвестиционни предложения да бъдат съобразени с регламентираните в чл. 118а от ЗВ забрани за пряко и непряко отвеждане на опасни и вредни вещества в подземните води.

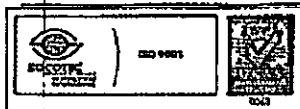
5. Да не се разрешава разполагането на жилищни и вилни сгради, както и стопански постройки в заливаемите тераси на реките и сервитута на хидротехническите съоръжения, при спазване разпоредбите на ЗВ.

6. При изграждане на канализационни мрежи на територията на община Сунгурларе, в т.ч. на населените места, да се спазват изискванията на чл. 127 от ЗВ.

П. Мерки за наблюдение и контрол при прилагане на ОУП на Община Сунгурларе:

1. Община Сунгурларе да изготвя годишен доклад по наблюдението и контрола при прилагането на ОУП, включително за изпълнението на мерките за предотвратяване, намаляване или възможно най-пълно отстраняване на предполагаемите неблагоприятни последици от осъществяването на ОУП, който да представя в РИОСВ – Бургас не по-късно от 1 юли на всяка следваща година.

2. Докладът по наблюдение и контрол на въздействието върху околната среда да се включи в ежегодните доклади за изпълнение на ОУП по реда на чл. 127, ал. 9 от Закона за устройство на територията.



3. Наблюдението и контролът на въздействията върху околната среда при прилагането на ОУП на Община Сунгурларе да се извършват въз основа на следните мерки и индикатори:

мерки	индикатори	Отговорен орган за изпълнението
Контрол на замърсителите на атмосферния въздух в община Сунгурларе	Брой отклонения от пределно допустимите стойности на контролираните показатели	Община Сунгурларе
Контрол по отношение на локализацията на нови производствени зони	Вид зони, местоположение	Община Сунгурларе
Проследяване на въздействието върху водите	Установена промяна/влошаване в състоянието на водите	БДИБР/БДЧР
Подмяна и доизграждане на водопроводната мрежа	Изградена и реконструирана водопроводна мрежа	Община Сунгурларе и „ВиК“ ЕАД Бургас
Наблюдение и контрол на нерегламентирано изхвърляне на отпадъци и съответни мерки за тяхното премахване	Площ заета с нерегламентирано изхвърлени отпадъци	Община Сунгурларе
Спазване на нормите за шум за отделните територии в рамките на общината	Установени превишения за нормите на шум	Община Сунгурларе, РЗИ - Бургас
Опазване на културно историческото наследство	Брой засегнати и нарушени културни ценности	Община Сунгурларе
За озеленяване на имоти в границите на защитените зони да се използват местни растителни видове, с цел възстановяване на растителността, характерна за съответните типове местни местообитания	Проекти за озеленяване	Община Сунгурларе


Настоящото становище не отменя задълженията на възложителя за изпълнение на изискванията на ЗООС и други специални закони и подзаконовни нормативни актове и не може да служи като основание за отпадане на отговорността съгласно действащата нормативна уредба.

При промяна на плана, на възложителя или на някои от обстоятелствата, при които е било издадено настоящото становище, възложителят/новият възложител трябва да уведоми РИОСВ-Бургас до 14 дни след настъпване на измененията.

Съгласно разпоредбата на чл. 88, ал. 4 от ЗООС, становището губи правно действие, ако в срок 5 години от влизането му в сила не е одобрен плана.

Становището може да бъде обжалвано пред Министъра на околната среда и водите и/или Административен съд Бургас в 14-дневен срок от съобщаването му на заинтересуваните лица по реда на Административно процесуалния кодекс, чрез РИОСВ – Бургас.

ИРИЖИРОННА АНАСОВА
ДИРЕКТОР НА РИОСВ-БУРГАС
БУРГАС



гр. Бургас, к-с Лазур, ул. „Перущица“ 67, ет. 3, п.к. 388
Тел: +359 56 813205, Факс: +359 56 813 200
e-mail: riosvbs@unacs.bg www.riosvbs.com

